



## 【上出来BEST8】バージョンアップのお知らせ（2021年6月15日版/Ver8222）

株式会社ピースネット

<https://www.peacenet.co.jp/>



### 対応電子納品要領

- 〔 1 〕 国土交通省土木工事 令和 3 年 3 月版



### データ集の更新

#### ■様式

- 〔 1 〕 書類作成：岩手県土木令和 2 年 4 月版・熊本県土木令和 3 年 4 月版・茨城県土木営繕令和 3 年 5 月版（追加）
- 〔 2 〕 文書管理：岩手県土木令和 2 年 4 月版・熊本県土木令和 3 年 4 月版（追加）  
施工計画千葉県企業局（フォルダ名ファイル名変更）

#### ■施工管理基準

- 〔 1 〕 国土交通省令和 3 年 3 月版（追加）
- 〔 2 〕 国土交通省官庁営繕部令和 3 月版（追加）
- 〔 3 〕 北海道開発局令和 3 年 5 月版（追加）
- 〔 4 〕 東北地方整備局令和 3 年 4 月版（追加）
- 〔 5 〕 関東地方整備局令和 3 年 4 月版（追加）
- 〔 6 〕 北陸地方整備局令和 3 年 3 月版（追加）
- 〔 7 〕 近畿地方整備局令和 3 年 4 月版（追加）
- 〔 8 〕 中国地方整備局令和 3 年 3 月版（追加）
- 〔 9 〕 四国地方整備局令和 3 年 3 月版（追加）
- 〔 10 〕 九州地方整備局令和 3 年 3 月版（追加）
- 〔 11 〕 国土交通省都市局令和 2 年 5 月版公園緑地工事工種体系ツリー（追加）



## シリーズ全体

- 〔 1 〕 プラットフォーム・写真管理：一部電子納品基準で、電子納品の施設コードを修正。  
国土交通省土木 R02 ベース
- 〔 2 〕 積算データの取り込み機能で、「Gaia Cloud」に対応。
- 〔 3 〕 プラットフォーム・写真管理：INDEX\_C チェックで一部チェックが正常では無い現象を修正。  
国土交通省土木 R02 ベース 施設情報平面直角座標 XY 値



## 台帳管理

- 〔 1 〕 工事バックアップ：「工事番号末尾に新規工事として追加バックアップ」機能で、強制終了する現象を修正。
- 〔 2 〕 工事バックアップ：バックアップデータ取り込み時取り込み不能な状態に合わせメッセージを表示するよう修正。  
フォルダが存在しない・ファイルが存在しない・バックアップデータが配置されているパスが長すぎる等



## 工程管理

- 〔 1 〕 出来高設定：フリー進捗グラフで締め日削除すると印刷で強制終了する現象を修正。
- 〔 2 〕 進捗グラフ設定：「指定期日まで実施グラフを描画する」設定の際、進捗欄の値もカットするよう修正。

環境設定

- 〔 3 〕 出来高設定：フリーグラフ設定でのメニュー文言と動作を一部整理。



## プラットフォーム

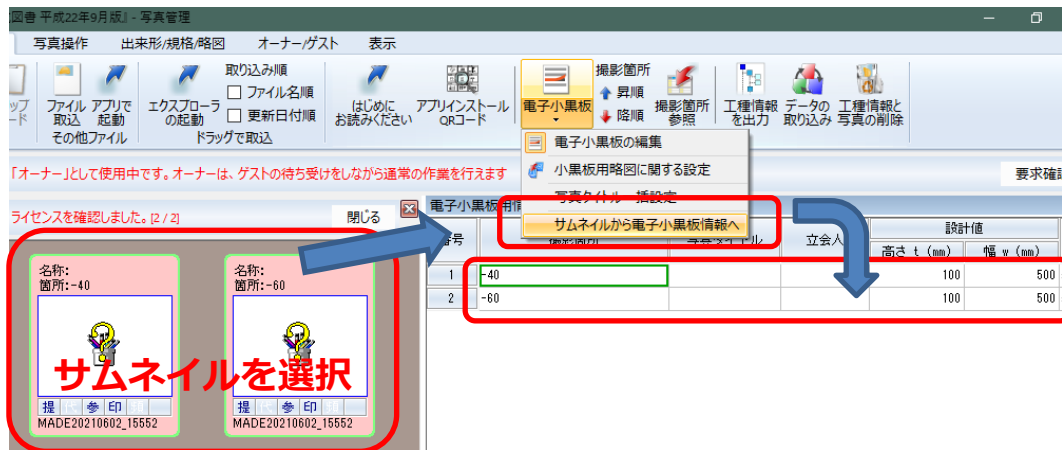
- 〔 1 〕 一部電子納品基準で、register にファイルを格納後連番の振り直しすると強制終了する現象を修正。  
国土交通省土木 R02 ベース基準
- 〔 2 〕 一部電子納品基準で、ファイル連番の振り直し後、register(POST・PRE-PIC)の設定が正常に出来ない現象を修正。  
国土交通省土木 R02 ベース基準
- 〔 3 〕 一部画面での画面文字サイズなどの調整処理抜けによる文字化けがおきる現象を修正。  
ラベル印刷文字設定画面

## 土木測量

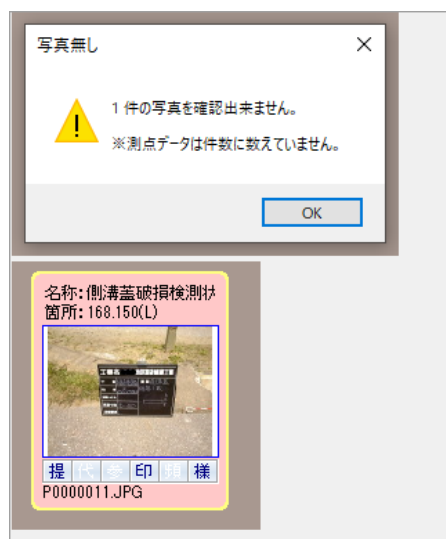
- ( 1 ) TS 施工管理 : xml 出力時、縦断測点情報が正しく取得出来ずに出力出来ない場合がある現象を修正。  
縦断開始測点に不正な値(「0+0.000」ではなく、「0.000」)が入力されていた。
- ( 2 ) 区縦断計画入力 : 区間距離 (長さ L) による測点算出が、ブレーキ要素条件によって行われない場合がある現象を修正。
- ( 3 ) 路線計算 : IP 法座標計算や主要点片押法座標計算等の入力画面を開いたまま、  
「桁数設定」画面の測点タイプを切り替えて計算出力を行うと、不正な中間点が算出される場合がある現象を修正。
- ( 4 ) 路線計算・縦断計算 : 中間点算出方法を測点名から求める方法から、累加距離を使用して求める方法に変更。

## 写真管理

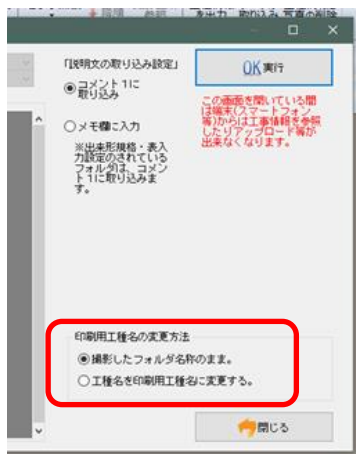
- ( 1 ) 電子小黑板 : 写真サムネイルを選択し、電子小黑板入力へ反映させる機能を追加。  
出来形参照等で取り込んだ写真が割り付けされていないデータ枠のみのサムネイルからも可能です。



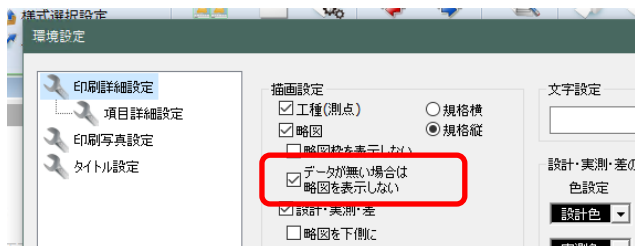
- ( 2 ) データ入力 : 左矢印キーによる入力項目を遡る移動時、印刷用工種の項目で停止し、最下層のメモ項目へ戻らないよう修正。
- ( 3 ) 写真管理ツリー : フォルダ選択時、何らかの原因で実写真の存在しないデータが存在した場合、警告を表示するようにした。



〔 3 〕 現場カメラ連携写真取り込み：工種名を印刷用工種名に変更する機能を追加。

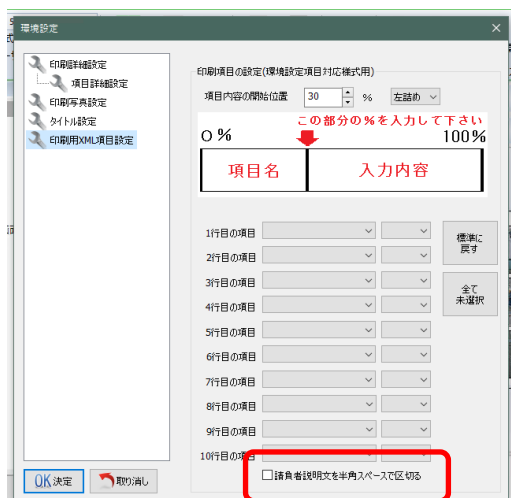


〔 4 〕 固定印刷環境設定：測定データの無い測点（写真）では略図を表示しない設定を追加。



〔 5 〕 固定印刷環境設定：印刷用 XML 項目設定内に半角スペースで区切る設定を追加。

※一部対応した地区様式でのみ利用可能な設定です。



〔 6 〕 xml 出力：一部電子納品基準で強制終了する現象を修正。

国土交通省 H20 ベース基準のうち DTD05 を扱う基準（下水道事業団平成 30 年 4 月版等）